

Legende:

Kataster

- Kreisgrenze
- Gemeindengrenze
- Gemarkungsgrenze
- Flurgrenze
- Flurstücksgrenze
- Flurstücksnummer

25/3

Fremdleitungen

- MSP-Freileitung
- TW
- AW
- DR
- FW
- GL
- RS
- EE
- TE
- SK
- Richtfunkstrecke mit Schutzbereich

Planung

- Fremdplanungen z. B. BAB 14

Topografie

- Gebäude
- Windkraftanlage
- Festpunkt LVermGeo LSA mit Punktkennung

Eingriffsmaßnahmen Wald und Hag

- Eintrieb erforderlich
- zeitlich versetzter Eintrieb erforderlich
- kein Eintrieb erforderlich
- Eintrieb aufgrund der Errichtung der BAB 14

PLANÄNDERUNG I

- Abspannmast mit Traverse
- ruhendes äußeres Seil
- Mastnummer
- geänderte bzw. neu hinzugekommene temporäre Inanspruchnahme
- geänderte bzw. neu hinzugekommene Zuwegung über vorhandene öffentliche Straßen und Wege


PLANÄNDERUNG I



- aktuelle Planung Provisoriumsfläche (wird nicht realisiert)
- Umplanung Provisoriumsfläche

0 50 100 150 200 m

© GeoBasis-DE / LVermGeo LSA, 2023
Datenquellen: siehe Unterlage Teil M
Referenzsystem: ETRS 1989 UTM Zone N32, Projektion: Transversale Mercator, Datum: ETRS 1989
Fremdleitungen sind nachrichtlich dargestellt. Es besteht keine Gewähr auf Lage und Vollständigkeit.


Das Vorhaben Nr. 5 im SuedOstLink ist von der Europäischen Union gefördert; sie haftet nicht für die Inhalte.

 **Kofinanziert von der Fazilität "Connecting Europe" der Europäischen Union**

	SuedOstLink - BBPIG Vorhaben Nr. 5 - Abschnitt A1 Sachsen-Anhalt Nord Unterlage gemäß § 76 Abs. 3 VwVfG			
01	20.06.25	Erstellung der Unterlage gem. PLANÄNDERUNG I	SEH	GRA
00	28.11.23	Erstellung der Unterlage gem. § 21 NABEG	SEH	GRA
Version	Datum	Inhalt / Art der Änderung	Erstellt	Geprüft

C4.3.12.17 Wald- und Hagplan
PLANÄNDERUNG I

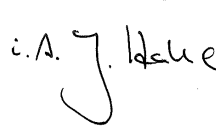

Vorhabenträger:



50hertz Transmission GmbH
Heidestraße 2
10557 Berlin

BNetZA:

Festgestellt nach § 24 NABEG

Bonn, den 27.01.26

Auftragnehmer / Planersteller:	Blattgröße: 950 x 445,5	Maßstab: 1 : 2.000
 ARGE SOL Trassierung Nord GbR c/o G.U.B. Ingenieur AG Katharinenstraße 11 08056 Zwickau	Gezeichnet: SEH / Sweco	Status: F
	Bearbeitet: SEH / Sweco	Stand: 20.06.2025
	Geprüft: GRA / Sweco	Blatt-Nr.: 17